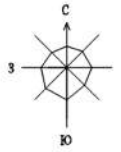


ПРАВИЛА ЗЕМЛЕПОЛЬЗОВАНИЯ И ЗАСТРОЙКИ

Карта градостроительного зонирования



УСЛОВНЫЕ ОБОЗНАЧЕНИЯ

Границы единицы административно-территориального деления Российской Федерации:

Граница сельского поселения — — — — —

Граница населенного пункта — — — — —

ТЕРРИТОРИАЛЬНЫЕ ЗОНЫ:

ЖИЛАЯ:
Ж-1 Индивидуальное жилищное строительство, для ведения личного подсобного хозяйства, размещения жилого дома, имеющего одну или несколько общих стен с соседними жилыми домами

ТРАНСПОРТНОЙ ИНФРАСТРУКТУРЫ:

ТА Автомобильный транспорт

ТТ Трубопроводный транспорт

СЕЛЬСКОХОЗЯЙСТВЕННОГО ИСПОЛЬЗОВАНИЯ

Сх-1 Территория сельскохозяйственного производства

Сх-2 Водные споры

Сх Территория сельскохозяйственных угодий не регламентированных

ПРОИЗВОДСТВЕННОЙ ДЕЯТЕЛЬНОСТИ:

П Размещение объектов капитального строительства в целях добычи нефти, их переработки, капитального ремонта промышленным способом, энергетика, связи, складов и складские площадки

СПЕЦИАЛЬНОГО НАЗНАЧЕНИЯ:

СО Территория специального назначения для размещения кладбищ, крематориев и мест захоронения; для размещения соответствующих культурных сооружений; для размещения скотомогильника, захоронения отходов потребления и промышленного производства, в т.ч. радиоактивных, а также размещение объектов размещения отходов, захоронения, хранения, обезвреживания таких отходов (скотомогильника, мусороперерабатывающих заводов, полигонов по захоронению и сортировке бытового мусора и отходов, мест сбора вещей для их вторичной переработки)

ВОО Зона водозащитного озеленения

СЗО Зона санитарно-защитного озеленения

ОБЩЕСТВЕННАЯ ТЕРРИТОРИАЛЬНАЯ ЗОНА:

К Территория объектов коммунального обслуживания для размещения объектов капитального строительства в целях обеспечения населения и организаций коммунальными услугами

СЗ Размещение объектов капитального строительства в целях обеспечения удовлетворения бытовых, социальных и духовных потребностей человека

ОБЩЕГО ПОЛЬЗОВАНИЯ ТЕРРИТОРИИ:

ОПТ Территория общего пользования для размещения автомобильных дорог и пешеходных тротуаров в границах населенных пунктов, пешеходных переходов парков, скверов, площадей, бульваров, набережных и других мест, постоянно открытых для посещения без взимания платы

ПРЕДПРИНИМАТЕЛЬСКАЯ:

ПР Размещение объектов капитального строительства в целях извлечения прибыли на основании торговой, банковской и иной предпринимательской деятельности

РЕКРЕАЦИОННАЯ:

РР Застройка рекреационного назначения для обустройства мест для занятий спортом, физкультурой, лыжами или веревочными прогулками, отдыха, наблюдения за природой, пикников, охоты, рыбалки и иной деятельности

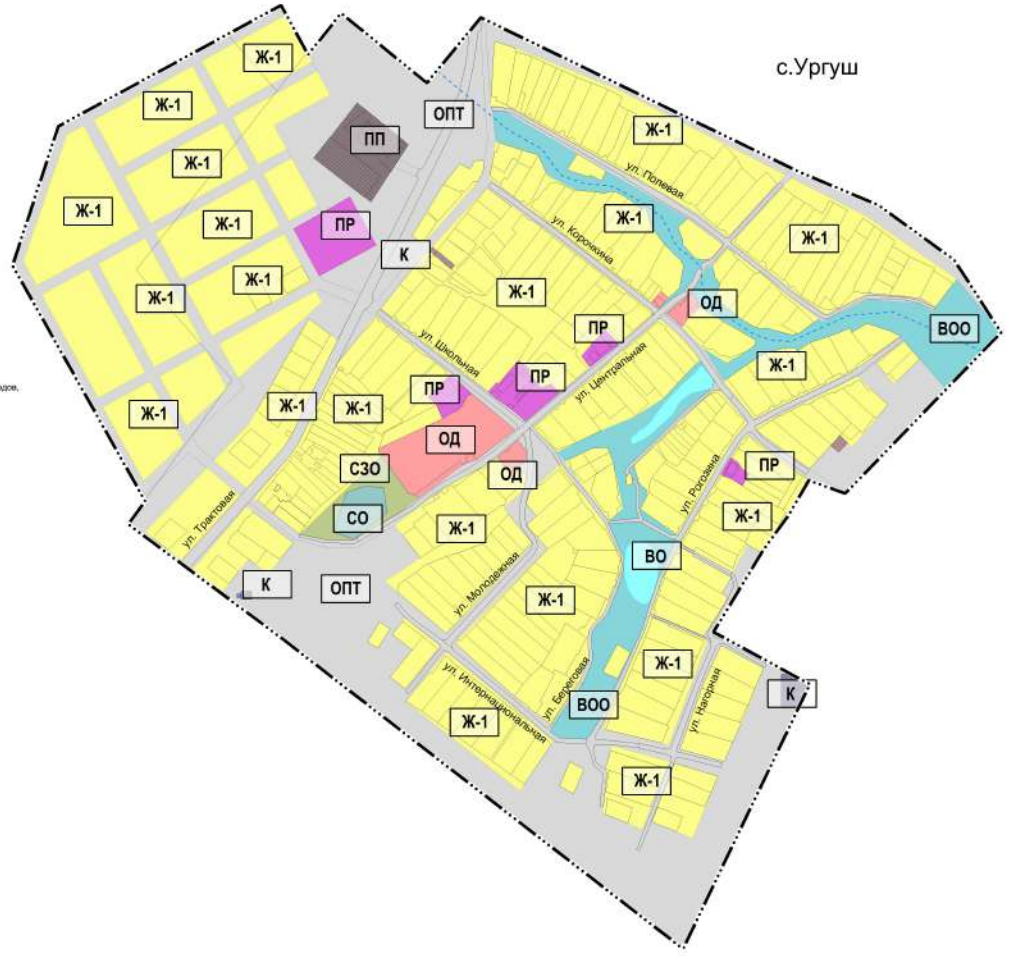
ЛЕСНАЯ:

Лс Территория лесов, стоящих на государственном кадастре

Л Деятельность по заготовке, первичной обработке и вывозу древесины и недревесных лесных ресурсов, охране и восстановлению лесов и иные цели

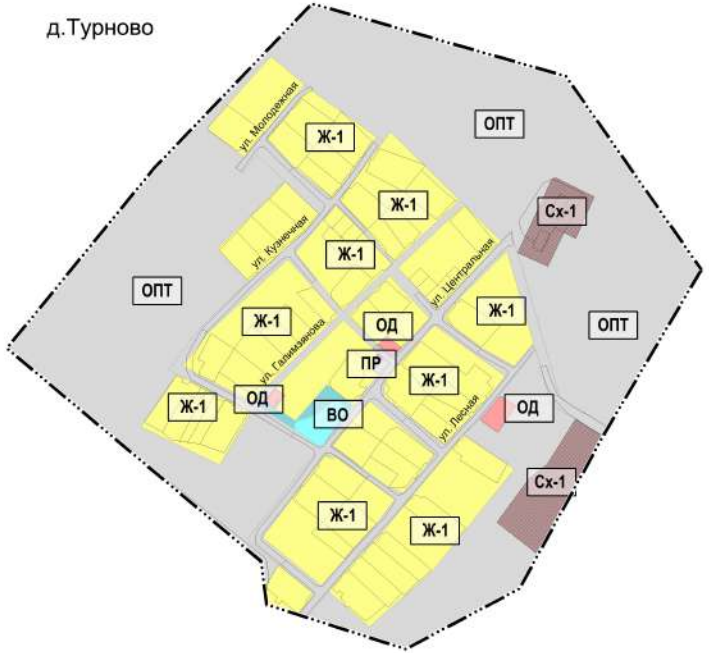
ВОДНЫХ ОБЪЕКТОВ:

ВО Ледники, снежники, ручьи, реки, озера, болота, территориальные моря и другие поверхностные водные объекты

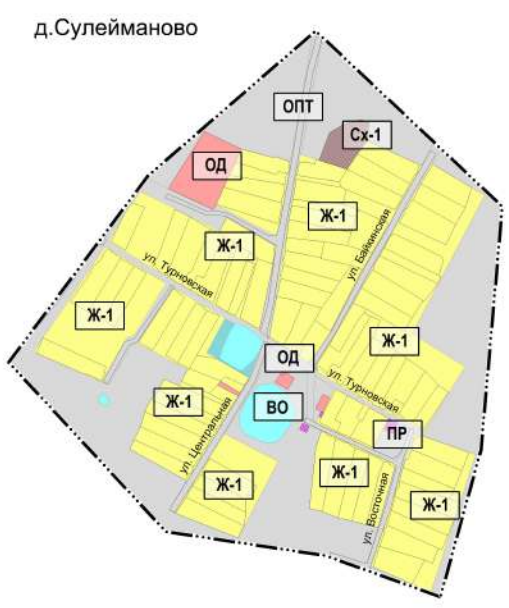


с.Ургуш

д.Турново



д.Сулейманово



						0194-ПЗЗ ГД-3		
						Внесение изменений в правила землепользования и застройки сельского поселения Ургушевский сельсовет муниципального района Караидельский район Республики Башкортостан		
Имя	Фамилия	Лист	Масштаб	Подпись	Дата	Страница	Лист	Листов
Разработчик						ПЗЗ	1	1
Генеральный директор						Карта градостроительного зонирования № 1:15000		