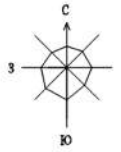


ПРАВИЛА ЗЕМЛЕПОЛЬЗОВАНИЯ И ЗАСТРОЙКИ

Карта градостроительного зонирования



УСЛОВНЫЕ ОБОЗНАЧЕНИЯ

Границы единицы административно-территориального деления Российской Федерации:

Граница сельского поселения — — — — —

Граница населенного пункта — — — — —

ТЕРРИТОРИАЛЬНЫЕ ЗОНЫ:

ЖИЛАЯ:
Ж-1 Индивидуальное жилищное строительство, для ведения личного подсобного хозяйства, размещения жилого дома, имеющего одну или несколько общих стен с соседними жилыми домами

ТРАНСПОРТНОЙ ИНФРАСТРУКТУРЫ:

ТА Автомобильный транспорт

ТТ Трубопроводный транспорт

СЕЛЬСКОХОЗЯЙСТВЕННОГО ИСПОЛЬЗОВАНИЯ

Сх-1 Территории сельскохозяйственного производства

Сх-2 Водные спорядачества

Сх Территории сельскохозяйственных угодий не регламентированных

ПРОИЗВОДСТВЕННОЙ ДЕЯТЕЛЬНОСТИ:

П Размещение объектов капитального строительства в целях добычи нефти, их переработки, капитального строительства в целях промышленного производства, энергетика, свая, склады и складские площадки

СПЕЦИАЛЬНОГО НАЗНАЧЕНИЯ:

СО Территории специального назначения для размещения кладбищ, крематориев и мест захоронения; для размещения соответствующих культурных сооружений; для размещения скотомогильников, захоронения отходов потребления и промышленного производства, в т.ч. радиоактивных, а также размещение объектов размещения отходов, захоронения, хранения, обезвреживания таких отходов (скотомогильников, мусороперерабатывающих заводов, полигонов по захоронению и сортировке бытового мусора и отходов, мест сбора отходов для вторичной переработки)

ВОО Зона водозащитного озеленения

СЗО Зона санитарно-защитного озеленения

ОБЩЕСТВЕННАЯ ТЕРРИТОРИАЛЬНАЯ ЗОНА:

К Территории объектов коммунального обслуживания для размещения объектов капитального строительства в целях обеспечения населения и организаций коммунальными услугами

ОД Размещение объектов капитального строительства в целях обеспечения удовлетворения бытовых, социальных и духовных потребностей человека

ОБЩЕГО ПОЛЬЗОВАНИЯ ТЕРРИТОРИИ:

ОПТ Территории общего пользования для размещения автомобильных дорог и пешеходных тротуаров в границах населенных пунктов, пешеходных переходов парков, скверов, площадей, бульваров, набережных и других мест, постоянно открытых для посещения без взимания платы

ПРЕДПРИНИМАТЕЛЬСКАЯ:

ПР Размещение объектов капитального строительства в целях извлечения прибыли на основании торговой, банковской и иной предпринимательской деятельности

РЕКРЕАЦИОННАЯ:

РР Застройка рекреационного назначения для обустройства мест для занятий спортом, физкультурой, отдыха или веревочных прогулок, отдыха, наблюдения за природой, пикников, охоты, рыбалки и иной деятельности

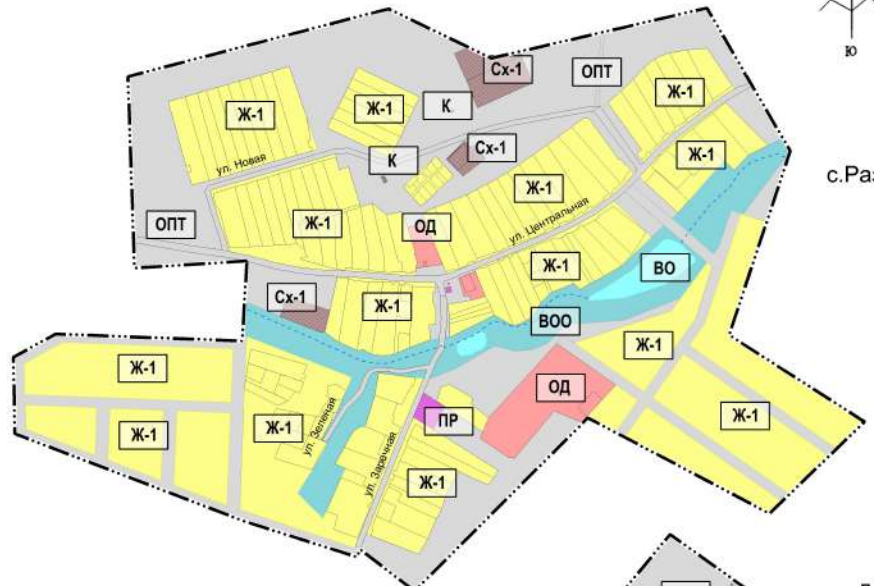
ЛЕСНАЯ:

Л Территории лесов, стоящих на государственном кадастре

Л Деятельность по заготовке, первичной обработке и вывозу древесины и недревесных лесных ресурсов, охране и восстановлению лесов и иные цели

ВОДНЫХ ОБЪЕКТОВ:

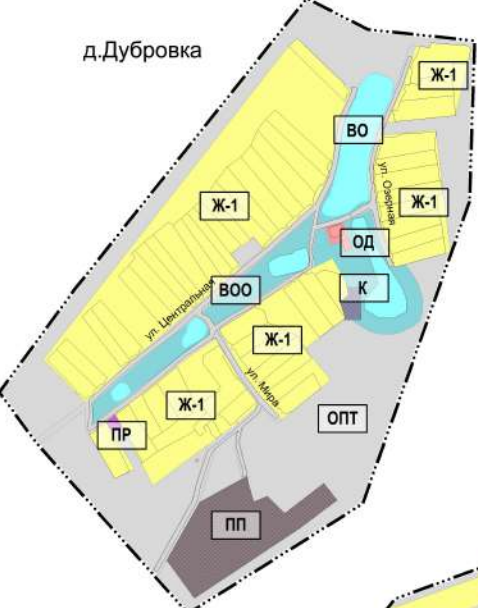
ВО Ледники, снежники, ручьи, реки, озера, болота, территориальные моря и другие поверхностные водные объекты



с.Раздолье



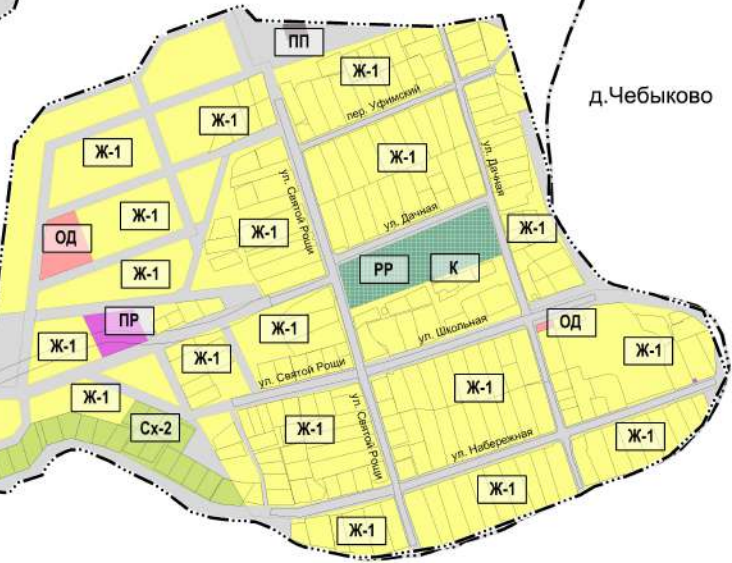
д.Зуевка



д.Дубровка



д.Горное



д.Чебыково



д.Аркаул

						0194-ПЗЗ ГД-4			
						Внесение изменений в правила землепользования и застройки сельского поселения Ургушевский сельсовет муниципального района Караидельский район Республики Башкортостан			
Имя	Жил.уч.	Лист	Масштаб	Подпись	Дата	Страница	Лист	Листов	
Разработ.						ПЗЗ	1	1	
						© Разработчик: д.Чебыково, д.Зуевка, д.Горное, д.Дубровка, д.Аркаул			
						Карта градостроительного зонирования № 1:15000			
Г/ИП									
И.контр.									